

# Weitwanderweg Nibelungengau

SAGENHAFTES WANDERN ZU UNENTDECKTEN SCHÄTZEN



Bevor die Donau die Wachau durchfließt, durchquert sie den **Nibelungengau**. Der Name des weiten Tales zwischen Ybbs und Pöchlarn hat seinen Ursprung im Nibelungenlied, dem berühmten mittelalterlichen Heldenepos. Die Zeiten sind vergangen, geblieben sind **zahlreiche Schätze**, die in der Region nördlich und südlich der Donau verborgen liegen und darauf warten, entdeckt zu werden. Eine **Flaschenpost** enthält die **Schatzkarte**, die geschichtsträchtige Ausflugsziele, abwechslungsreiche Natur mit besten Aussichten und kulinarische Genüsse verbindet.

Über eigens gestaltete **Radtouren** sowie den **110 km langen Weitwanderweg Nibelungengau** lassen sich gleich mehrere Schätze sehr gut (be-)suchen! Die acht Etappen sind zwischen 10 und 22 Kilometer lang und sind ideal für Entdecker und Entdeckerinnen, Ruhesuchende und Familien. Die Flaschenpost-Symbole entlang des Weges offenbaren die Geheimnisse des jeweiligen Schatzes, um tiefer in die Region mit ihren Geschichten und Traditionen einzutauchen.

NIBELUNGENGAU.AT

# Weitwanderweg Kremstal-Donau

FACETTENREICHE TOUREN MIT AUSBLICK



Über den circa **100 Kilometer langen Weitwanderweg** sind die schönsten Ausflugsziele rund um die **Weinstädte Krets und Langenlois** verbunden. Nördlich und südlich der Donau gibt es ursprüngliche Natur, viel Kultur und urige Kellergassen zu entdecken. Die landschaftlichen und kulturellen Besonderheiten der Region sind auf **15 Etappen** aufgeteilt. Es geht über saftige Wiesen und durch dichte Wälder, rund

2100 Höhenmeter rauf und runter, durch drei **verschiedene Weinbaugebiete**, in viele **malerische Orte** und zu besonders **lohnenswerten Ausflugszielen**. Mit seinen unterschiedlichen Etappen, sowie kleineren Wander-Runden in jeder Gemeinde und regionalen Rad-Runden eignet sich das **Kremstal** hervorragend für Tagesausflüge und längere Aufenthalte. Einfach online eine passende Tour auswählen!

KREMSTAL.AT

WELTERBESTEIG.AT

# Weitwanderweg Jauerling-Runde

WANDERN AM DACH DER WACHAU



Auf **960 Metern** Seehöhe, vom höchsten Berg an der Donau weit ins Land hinein schauen – dieses beglückende Erlebnis erwartet alle Wandernden auf der Jauerling-Runde.

Der **Weitwanderweg mit insgesamt 90 Kilometern** führt um und auf den Jauerling, wo am Gipfel das Naturparkhaus mit seiner **Wachauterrasse** wartet, umrahmt von den ausgedehnten Wäldern und Wiesen des

**Naturparks Jauerling-Wachau**. Den Jauerling zu umrunden, bedeutet eine Reise durch mehrere Kulturlandschaften, Naturräume und historische Epochen zu begehen.

Der Weg führt oberhalb der Donau, durch **Weingärten**, weite **Wiesen** und **Dörfer** und über **sanfte Gipfel** zum Jauerling. Als Ausgangs- und Endpunkt bietet sich der **Wallfahrtsort Maria Laach** an. Die Tour ist als Rundwanderweg in sieben Etappen angelegt.

NATURPARK-JAUERLING.AT

# Wandern mit Gepäcktransport

DAMIT ES (SICH) LEICHTER GEHT

Für alle, die beim Erkunden und Entdecken von mehrtägigen Etappen sprichwörtlich „weiter kommen“ wollen und immer neue Unterkünfte entlang der Route beziehen möchten, empfiehlt sich die **Buchung einer Pauschale mit Gepäcktransport**. Dabei wird Ihr Gepäck automatisch von einer Unterkunft zur nächsten gebracht. Ab zwei Nächten kann man verschiedene Etappen der unterschiedlichsten Wandertouren an der Donau auf diese angenehme Art und Weise entdecken – zum Beispiel mit einem Package einer aussichtsreichen Donauwanderung am Welterbesteig Wachau.

## Buchungsmöglichkeiten

Das **Team der Donau Niederösterreich Tourismus GmbH** besteht aus Expert:innen für Reisen in die niederösterreichische Donauregion. Wir helfen Ihnen gerne bei der Urlaubsplanung und beraten Sie bei individuellen Wünschen. Die schönsten Wanderpauschalen finden Sie mit Kartenansicht online übersichtlich zusammengestellt.

WACHAU.AT | DONAU.COM

WELTERBESTEIG.AT

# Auf abwechslungsreichen Pfaden

NATUR BERÜHREN & GESCHICHTE(N) ERLEBEN

Der Welterbesteig Wachau ist in **14 Etappen unterteilt** und die **180 Kilometer** können in beide Richtungen bewandert werden – oder natürlich auch nur in einzelnen, ausgesuchten Etappen.

Durch die Kombination mit der Jauerling-Runde sowie mit drei Fahrverbindungen ergeben sich mehrere Varianten und individuelle Gestaltungsmöglichkeiten für einen außergewöhnlichen Wanderurlaub vom frühen Frühling bis in den späten, goldenen Herbst.

Wandern durch das Weltkulturerbe Wachau – das ist Wandern zwischen **Donau, Wein, Marille und vielem mehr**: Pittoreske Dörfer, Wein- und Obstgärten, Trockensteinmauern, artenreiche Trockenrasen, Mischwälder und Aussichtspunkte säumen das Donautal in der 36 Kilometer langen Wachau. Und mittendrin finden Sie die zahlreichen kulinarischen Freuden der Region – von der Wirtshauskultur über die Heurigen und Winzerhöfe bis zu den Haubenrestaurants.

Seit 2000 trägt die einzigartige Kulturlandschaft das Prädikat **UNESCO Weltkulturerbe**. Von der reichen Geschichte erzählen die bedeutenden Barock-Stifte Melk und Göttweig, Kirchen, Schlösser, Burgen und Ruinen. Die Gegenwart prägen Kulturereignisse, genussvolle Freizeitangebote und wertvolle, Europadiplom-prämierte Naturräume.

**Nirgendwo kann die Donau schöner erwandert werden!** Und wenn Sie weitere Kombinationsmöglichkeiten suchen, bieten sich unmittelbar an die Wachau anschließend der Weitwanderweg Nibelungengau sowie der Weitwanderweg Kremstal-Donau an. Siehe Rückseite für nähere Infos.



WELTERBESTEIG.AT | WACHAU.AT  
DONAU.COM



NIEDERÖSTERREICH  
Einfach erfrischend.



# Welterbesteig Wachau

...und die schönsten Wanderwege der Region

WELTERBESTEIG.AT

Jetzt BESTELLEN:

Der Welterbesteig Wachau Wander-Guide

+43 2713 30060-60  
urlaub@donau.com

## Buchung & Information

**Donau Niederösterreich Tourismus GmbH**  
Tourismusbüro Wachau-Nibelungengau-Kremstal  
3620 Spitz/Donau, Schlossgasse 3  
TEL +43(0)2713-30060-60  
E-MAIL urlaub@donau.com

## Unsere Kanäle

- Die Donauregion in Niederösterreich
- Wachau-Nibelungengau-Kremstal
- @donaniederösterreich
- Die Donauregion in Niederösterreich

DONAU.COM

**IMPRESSUM:** Eigentümer und Herausgeber: Donau Niederösterreich Tourismus GmbH, A-3620 Spitz/Donau. Visuelles Konzept und Grafikdesign: spreitzerdrei Werbeagentur GmbH. Text: Donau Niederösterreich Tourismus GmbH, Thomas Weidinger/Textdesign. Druck: sandlerprint&more, 3671 Marbach/Donau. Vorbehaltlich Änderungen und Druckfehler. Trotz sorgfältiger Bearbeitung ohne Gewähr. Ausgabe 2024.

spreitzerdrei



# Welterbesteig Wachau

## DIE 14 ETAPPEN IM ÜBERBLICK

Wandern, Staunen und Genießen! Erleben Sie hautnah, was die Region so einzigartig & wundervoll macht. Entdecken Sie die außerordentlich gut erhaltenen Zeugnisse einer langen historischen Evolution ebenso wie Kunst, Kultur und nicht zuletzt die vinophilen und kulinarischen Besonderheiten der Welterbergregion Wachau.



### KREMS - DÜRNSTEIN

Vom mittelalterlichen Stadtkern in Krems führt die beliebte Etappe ohne große Anstiege durch einige der bekanntesten Wachauer Weinberge und durch einen Wald ins malerische Dürnstein mit seinem blauen Kirchturm.

### DÜRNSTEIN - WEISSENKIRCHEN

Traumhafte Ausblicke und bekannte Steinterrassen-Weinlagen begleiten diese Etappe vom Kremser Tor in Dürnstein über die Burgruine bis zum Marktplatz im idyllischen Winzerort Weissenkirchen.



### WEISSENKIRCHEN - SPITZ

Durch das Herzstück der Wachauer Weinberge mit den typischen Steinterrassen und namhaften Weinrieden führt dieser Weg hoch über der Donau von Weissenkirchen nach Spitz durchs Rote Tor.



### SPITZ - MÜHLDDORF


Die steilsten Weinterrassen der Wachau, der berühmte „Tausendeimerberg“, lichte Eichen- und Buchenwälder und grandiose Ausblicke auf die Donau kennzeichnen diese etwas herausfordernde Etappe.



### MÜHLDDORF - MARIA LAACH

Die waldige Landschaft im Naturpark Jauerling mit dem höchsten Punkt des Welterbesteiges und der höchstgelegenen Weinriede Niederösterreichs prägen diese wahrlich aussichtsreiche Etappe.

← nach Linz



## Welterbe-Spots – Einblicke, Geschichte und Geschichten

Ein besonderes Highlight am Welterbesteig Wachau sind die 50 fein kuratierten Welterbe-Spots, an denen die Besonderheiten des Weltkulturerbes in den Fokus gerückt werden. Jeder Welterbe-Spot ist mit einer Markierung und einem QR-Code versehen. Mit einem einfachen Scan können die faszinierenden Geschichten zu den kulturhistorischen Schätzen unmittelbar vor Ort erlebt werden.



- Donau
- Gemeinde
- Etappennummer
- Straße
- Welterbesteig
- Infostelle
- Gipfel
- Schiffsanlegestelle



### MARIA LAACH - AGGSBACH MARKT

Der Abstieg vom Hochplateau des Jauerling, vorbei an Christbaumkulturen und bergab durch weite Wiesen zur Donau, kennzeichnet diese Etappe in der Nähe der berühmten „Venus von Willendorf“.

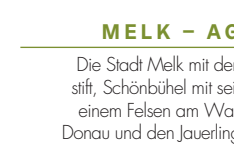
### AGGSBACH MARKT - EMMERSDORF

Das Jauerling-Hochplateau und seine Dörfer am Rande der Wachau, sanfte Bergkuppen und herrliche Ausblicke sowie idyllische Rastplätzchen bei der Burgruine Gossam kennzeichnen diese Etappe.



### EMMERSDORF - MELK

Das kaiserliche Schloss Luberegg lohnt einen Halt, bevor es beim Donaukraftwerk Melk vom Nord zum Südufer geht. Viel zu sehen gibt es am Ziel in Melk, bekannt für das prachtvolle Barockstift.



### MELK - AGGSBACH-DORF

Die Stadt Melk mit dem beeindruckenden Barockstift, Schönbüchel mit seinem prächtigen Schloss auf einem Felsen am Wasser, herrliche Blicke auf die Donau und den Jauerling kennzeichnen die Etappe.



### AGGSBACH-DORF - HOFARNSDORF

Die imposante Burgruine Aggstein hoch über der Donau, die barocke Wallfahrtskirche Maria Langegg, der Ausblick vom „Hohen Stein“ und der Dunkelsteinerwald sind die Höhepunkte der Etappe.



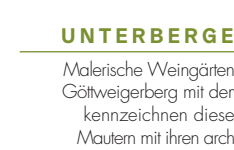
### HOFARNSDORF - ROSSATZ

Winzerdörfer, Weingärten, römische Pfade, ein Naturschutzgebiet und der Blick auf die terrassenförmigen Weinberge auf der anderen Donauseite begeistern auf dieser etwas herausfordernden Etappe.



### ROSSATZ - UNTERBERGERN

Obstgärten mit den bekannten Wachauer Marillern, Weinberge und der Dunkelsteinerwald prägen das Landschaftsbild dieser Etappe. Zudem erfreut ein besonders schöner Blick auf Dürnstein.



### UNTERBERGERN - MAUTERN

Malerische Weingärten, kleine Winzerorte und der Göttingerberg mit dem imposanten Stift Göttinger kennzeichnen diese Etappe in die Römerstadt Mautern mit ihren archäologischen Ausgrabungen.



### MAUTERN - KREMS

Römische Ruinen in Mautern, Renaissance- und Barockbauten, die imposanten Altstädte von Stein und Krems prägen diese kurze Etappe, die eher eine historische Städtetour – zurück zum Startpunkt – ist.